

Zathe en landen in en bij de Staverse Noorder- en Zuider-meer.

c:\staveren\landen\Zathe.doc

de "Meerplaats": Kadastraal Koudum Sectie G nummer 1243

1917 Verkoop van Noordermeers bezittingen
Thomas Albertsma, te Stavoren, kooper van eene
Boerenhuizinge o.a. en twee perceelen weiland
onder Molkwerum en Stavoren, kadastraal be-
kend gemeente Koudum, sectie G no. 1243, huis
en erf, groot 31 ares 76 centiares en no. 750, groot 2
hectares 39 ares 70 centiares en gemeente Sta-
voren, sectie B nr. 366 groot 1 hectare 49 ares {B 366 = het Molenaarsstuk of de vijf}
80 centiares voor:
Koopsom perceel 1 (de Meerplaats) f 3798,--
overname 650,--
 4448,--

1918 Noordermeers papieren (Huurcontract)
Huurcontract tussen het Bestuur van den Stavorensche Noordermeerpolder en
Hendrik Reinders Visser, veehouder, woonende onder Molkwerum
eene Sate en Landen met Boerenhuizinge, schuur, hok, hornleger, weilanden en toebehoren
staande en gelegen onder Molkwerum en Stavoren, ten kadaster bekend gemeente
Koudum Sctie G nummers 1243, 233, 1383, 236, 234, 1114, 1113, 1384 en 748 en
Gemeente Stavoren, sectie B nummers 333 en 366
tezamen groot zestien hectares vier en zeventig ares tachtig centiares.
De huurtijd zal zijn een jaar ingaande den twaalfden Mei. Huursom: f 1375,--
Het perceel weiland G 236 mag niet worden gemaaid.
Kadastrale gegevens uit eigendommen 21 januari 1913:
G 1243 = huis en erf, groot: - . 31 . 76 G 1113 = polderdijk, groot: - . 13 . 90
G 233 = polderdijk, groot: - . 62 . 44 G 1384 = polderdijk, groot: - . 27 . 30
G 1383 = polderdijk, groot: - . 9 . 80 G 748 = weiland, groot: - . 48 . 40
G 236 = polderdijk, groot: 3 . 86 . -
G 234 = polderdijk, groot: 2 . 12 . 30 B 333 = polderdijk, groot: - . 62 . 44
G 1114 = polderdijk, groot: 2 . 33 . 10 B 366 = weiland, groot: 1 . 49 . 80

1899-1904 Noordermeers papieren (Huurcontract)
Huurcontract tusschen het Bestuur van de Stavorenschen noordermeerpolder en
Jouke Johannes de Jong onder Molkwerum van
eene Zathe en Landen onder Molkwerum voor 5 jaar (1899-1904)
Eene Zathe en Landen met Boerenhuizinge,
Schuur, Hok, Hornleger, Weilanden en aanbehooren
staande en gelegen onder Molkwerum, ten kadaster bekend gemeente
Koudum Sectie G nummers 1243, 233, 1383, 236, 234, 1114, 1113 en 1384 en
Gemeente Stavoren Sectie B nummer 333
tezamen groot veertien hectares, zes en zeventig ares, zestig centiares.
Een jaarlijksche huurprijs van f 560,--
De karnmolen en het karnpad zijn in de verhuring begrepen en behoeven niet te worden overgenomen.
De verhuurders behouden aan zich het recht van jacht en visserij op het gehuurde.
Het perceel weiland G 236 mag niet worden gemaaid,
doch zal steeds als weiland (fenne) moeten worden gebruikt.

Zathe in de Noordermeerpolder.

1889-1894 Noordermeers papieren (Huurcontract)

Huurcontract tusschen het Bestuur van den Stavorenschen Noordermeer polder en

Femme M. de Jong, landbouwer te Warns van

een Zathe en Landen onder Molkwerum voor 5 jaar (1889-1894)

voor een jaarlijksen huur van f 550,--

Een Zathe en Landen met Boerenhuizinge,

Schuur, Hok, Hornleger, Weilanden en aanbehooren

staande en gelegen onder Molkwerum ten kadaster bekend gemeente

Koudum Sectie G nummera 1243, 233, 1383, 236, 234, 1114, 1113, 1384 en gemeente

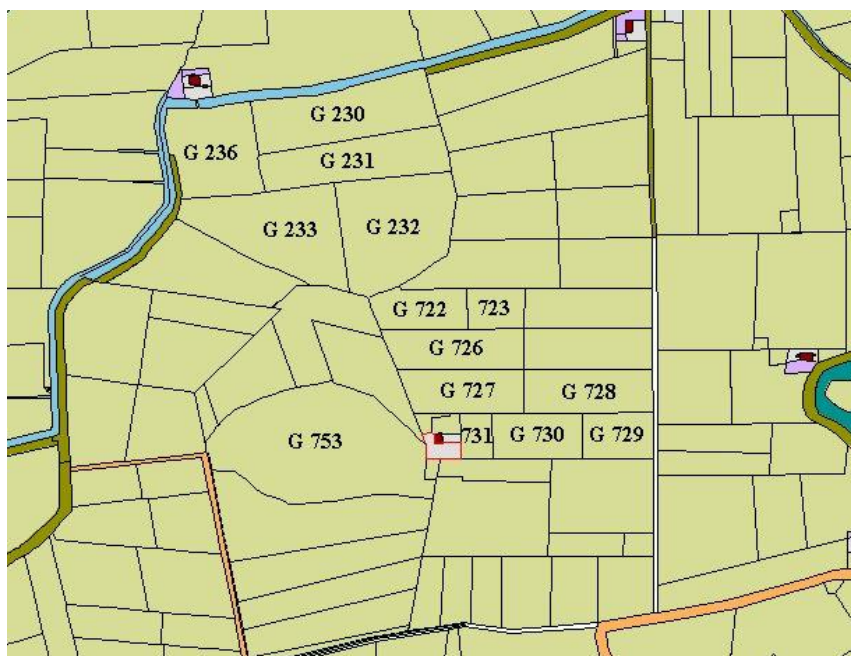
Stavoren Sectie B nummer 333. te samen groot veertien hectares zes en zeventig ares zestig centiares.

De karmolten en het karnpad zijn in de verhuring begrepen.

De verhuurders behouden aan zich het recht van jacht en visserij op het gehuurde.

Het perceel weiland G 236 mag niet worden gemaaid,

doch steeds als weiland (fenne) moeten worden gebruikt.

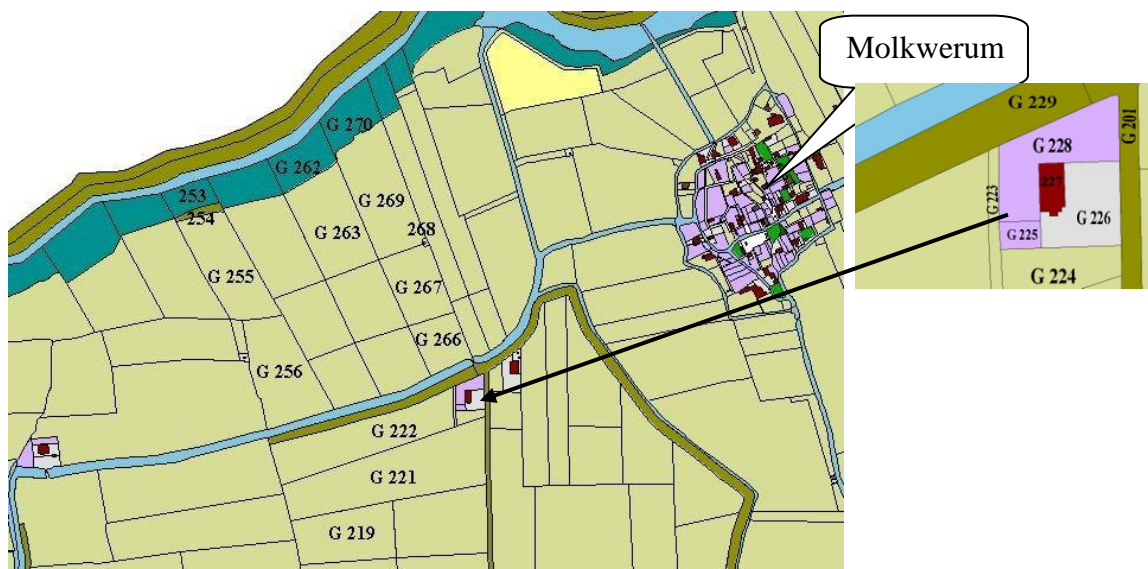


de "Meer-plaats" Kadaster 1832 Sectie G.

G 230	Meer, Mintje Lolkes v/d	Landbouwersche	Molkwerum	weiland,	groot: 39870
G 231	idem	idem	idem	idem	groot: 34820
G 232	idem	idem	idem	idem	groot: 50320
G 233	idem	idem	idem	idem	groot: 50000
G 722	idem	idem	idem	idem	groot: 16000
G 723	idem	idem	idem	idem	groot: 10000
G 726	idem	idem	idem	idem	groot: 23870
G 727	idem	idem	idem	idem	groot: 24990
G 728	idem	idem	idem	idem	groot: 24500
G 729	idem	idem	idem	idem	groot: 13920
G 730	idem	idem	idem	idem	groot: 17550
G 731	idem	idem	idem	idem	groot: 6200
G 732	idem	idem	idem	idem	groot: 2150
G 733	idem	idem	idem	idem	groot: 1460

Zathe in de Noordermeerpolder.

G 734	idem	idem	idem	Huis en Erf	groot: 1020
G 735	idem	idem	idem	Erf	groot: 2830
G 736	idem	idem	idem	Weiland	groot: 1090
G753	idem	idem	idem	idem	groot: 87200



Kadastraal 1832 Sectie G

1832, Eigendommen, behorende bij de plaats van Prins (*hier van 1819 tot ca 1850*)
hiervoor in eigendom van **Cornelis Hollender**.

In de Noordermeer-polder:

G 219	Prins, Tjitte Hendriks	Molkwierum	Weiland	groot: 2.26.90
G 221	idem	idem	idem	4.72.30
G 222	idem	idem	idem	3.09.60
G 224	idem	idem	idem	14.90
G 225	idem	idem	Tuintje	3.00
G 226	idem	idem	Erf	14.50
G 227	idem	idem	Huis en Erf	
G 228	idem	idem	Tuin	19.20

Buiten de Noordermeer-polder:

G253	idem	idem	Vergraven grond	53.60
G 254	idem	idem	Polderdijk	15.00
G 255	idem	idem	Weiland	2.37.90
G 256	idem	idem	idem	2.90.70
G 262	idem	idem	Vergraven grond	87.60
G 263	idem	idem	Weiland	2.87.60
G 266	idem	idem	idem	1.21.50
G 267	idem	idem	idem	1.25.50
G 268	idem	idem	Molen en Erf	1.80
G 269	idem	idem	Weiland	3.01.30
G 270	idem	idem	Vergraven grond	99.00

Volgens de Noordermeersomslag van 1832 heeft Titte 33 ½ pdm in de Meer
In 1863 zijn deze 33 ½ pdm van Siebe H. v/d Meulen.

In 1780 neemt Titte 11 pdm land over van de wed. Pieke Hessels.

In 1789 gaat 12 pdm land in de N-meer van Saker Sallings naar Tjitte Hendriks

Zathe in de Noordermeerpolder.

In 1795 gaan deze 23 pondematen naar Rinke Jans. In 1819 heeft hij weer 33 ½ pdm in de N-meer.

Notarieel archief Koudum

1821 actenr. ca 90 en 91 (Finale toewijzing)
 Trijntje Durks van der Pol
 Provisionele Toewijzing van een Zathe en landen te Stavoren 20 Januari 1820

 Noordermeers omslagen

<i>jaar:</i>	<i>eigenaar:</i>	<i>pondematen:</i>	<i>omslag per pdm:</i>
1828	Sasker Sallings erv.	30 ½	
1817	Sasker Sallings erv.	30 ½	1 gulden
1816	Sasker Sallings	30 ½	1 gulden
1801	Sasker Sallings	30 ½	1 gulden
1800	Sasker Sallings	51 ½	1 gulden
1790	Sasker Sallings	51 ½	9 gulden
1789	Sasker Sallings	51 ½	1 gulden en 10 stuivers
1788	Sasker Sallings	63 ½	1 gulden en 5 stuivers (12 pdm naar Tjitte Hendriks)
1787	Uilke Sallings	63 ½	1 gulden en 5 stuivers
1780	Uilke Sallings	63 ½	1 gulden en 5 stuivers
	Jan Douwes erven	61 ½	
1776	S. Binkes	63 ½	1 gulden
	Jan Douwes	61 ½	
1771	S. Binkes	68 ½	1 gulden
	Rinke Jolties in co.	61 ½	
1772	S. Binkes	68 ½	1 gulden
	wed. Jan Heeres	61 ½	
1762	Secr. S. Binkes	48	1 gulden
	<i>de wed. Jan Heeres</i>	<i>61 ½</i>	

 Verkoop-boek Staveren Nr. 36 (1783-1789) flo. 61.

1788 Palmslag 3 May 1788, **Uilke Sallings** præsenteert voor hem selve en de rato caverende voor zijn huisvrouw Rink Sibles te verkopen zijne Zathe en Landen alsmede het overgeblevene van de verbrande huisinge gelegen in de Noordermeer, gedeeltelijk onder Stavoren en gedeeltelijk onder Molquerum, groot naa naam en faam **Een honderd een en twintig en een vierde pondematen** alsmede nog drie hoofden en ses einsen op de Zuid-Egh agter Molquerum, bestaande in 19 pondematen op de Wymers, nog 2 pondematen daar naast, zijnde vrij land, 25 pondematen op de Doelen en 12 pondematen gelegen over de vaart en **63 ¼ pondematen Meerland.** over het geheel beswaart met 16 Fl. 27 St. en 6 penn floreen te Stavoren schietende op No. 4, 11, 14, 15, 20, 47, 54, 74, 79, 81, 82, 83, 95, 108, 109, 111, 123, 125, 128, 141, 151, 152, 164, 170, 223, en 259. en eindelijk met de Meersomslagen van 63 ¼ pondematen. Den 3 May, de Palmslag gehouden geen verhoging geschiet zijnde, is D. T. Koolker bij provisie tot Coper aangenomen voor *f* 1940 - 1.

NB

Volgens de "Meersomslag" moest Uilke Sallings als ingeland van 1783 t/m 1787 voor 63 pdm in de Staverse-Noordermeer omslag betalen. In 1788 moet Sasker Sallings voor 63 pdm betalen, in 1789 bezit hij nog 51 pdm in de Meer.

 30-01-1781 **Uilke Sallings** en Rinkje Sibles
 kopen Zathe en landen in de Noordermeer.
(zie noordermeers maal-geld: 63 ¼ pdm van Secr. S. Binkes naar Uilke Sallings)

een Zathe in de Noordermeerpolder.

Reëel-cohier Staveren				
<i>jaar:</i>	<i>landnr.:</i>	<i>eigenaar:</i>	<i>gebruiker:</i>	<i>omschrijving:</i>
1801	129, 51, 76, 116, 123, 129 ¹ / ₃		Sasker zelve	Een Zathe, zonder huis in de Noordermeer groot 78 Pondematen, hier uit deze Zathe verkogt 27 pdm. Nu deze Zathe groot 51 pdm.
1794	51, 76, 116, 123 & 129 ¹ / ₂	Sasker Sallings	zelve	Een Zathe zonder huis in de Noordermeer, ongeveer nu 78 pondematen.
1790	129.	Sasker Sallings	zelve	Een Zathe zonder huis in de Noordermeer, groot ongeveer nu 78 pondematen.
1785	129.	Uilke Sallings	zelve	Een Zathe in de Noordermeer, nu 63 ¹ / ₄ pdm.
1780	129.	Raadsh. S. Binkes	Uilke Sallings	Een Zathe in de Noordermeer, 63 ¹ / ₄ pdm.
1775	129.	Raadsh. S. Binkes	Ulke Sallings	een Zathe en landen in de Noorder meer, groot 63 ¹ / ₄ pdm.
1770	129.	S. Binkes	selve	Een Zathe en landen in de Noordermeer, 63 ¹ / ₄ pdm, onder de Zathe is weggenomen Hanco fenne en staat op naam van J. H. Visser.
1765	129.	Evert Wiaarda	Uilke Sallings wed.	Een Zathe en Landen in de Noordermeer.
1750	129.	Thomas Wiaarda wed.	selv.	Een Zathe en landen.
1735	129.	Thomas Wiaarda	Yme Duurds	een plaats en Landen.

Verkoop-boek Staveren Nr. 35, fol. 83 e.v.

1759 27 Januari, verkopinge van **50 en een ¹/₄ pdm land in de Noordermeer.**

Op welke soo generale als Particuliere Conditie de comparant na voorgaande tromslag en afficie van biljetten, openlijk voorgelesen zijnde ten Huise van Claas Hilwarda, Castelein in't Vergulde Hooft te Stavoren Præsenteert de Secretaris S. Binkes aan de meestbiedended te verkoopen:

Vijftig en een kwart pondemaat greidland,

Soo fen als maadland gelegen in de Staverse Noorder Meer onder de jurisdictie van voors. Stad, en den Dorpe Molqueren.

Seer bekwaam om tot een besloten plaats te maken,

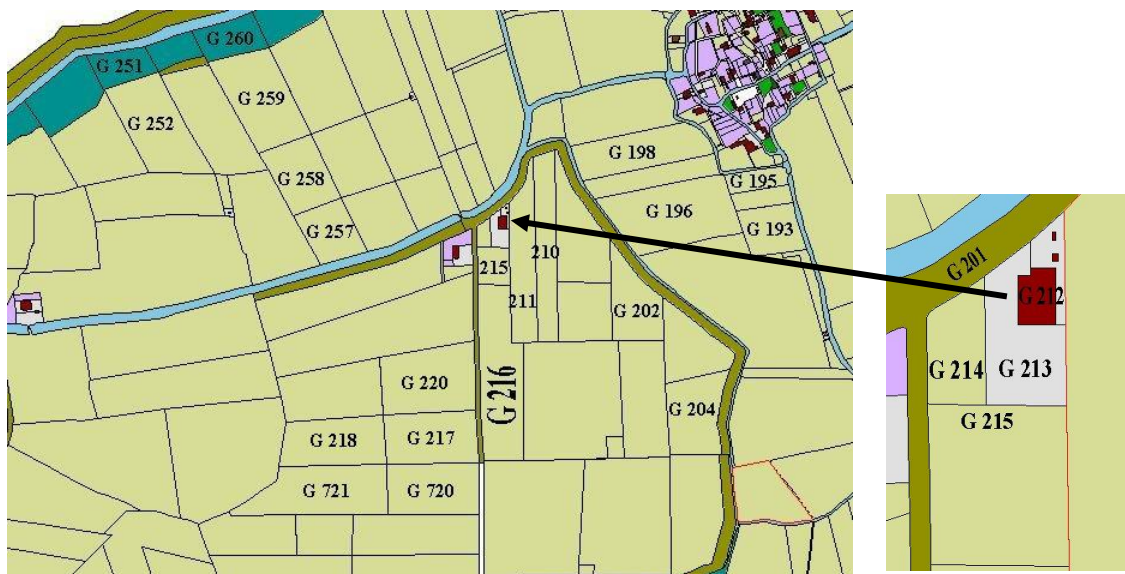
hebbende Evert Wiarda en Arjen Hendriks ten Noorden en twee pondematen van Gosse Uilkes ten Noorden(?)

Vrij van floreen, in huur bij Wiebe Meyes

Eerste Setdag 27 Januari 1759 en verder is de acte niet afgemaakt.

een Zathe in de Noordermeerpolder.

1832, Eigendommen behorende bij de plaats van Hessel Hessels de Jong



Kadastraal Sectie G (Molkwerum)

Landerijen liggende in de Staverse Noorder-meer:

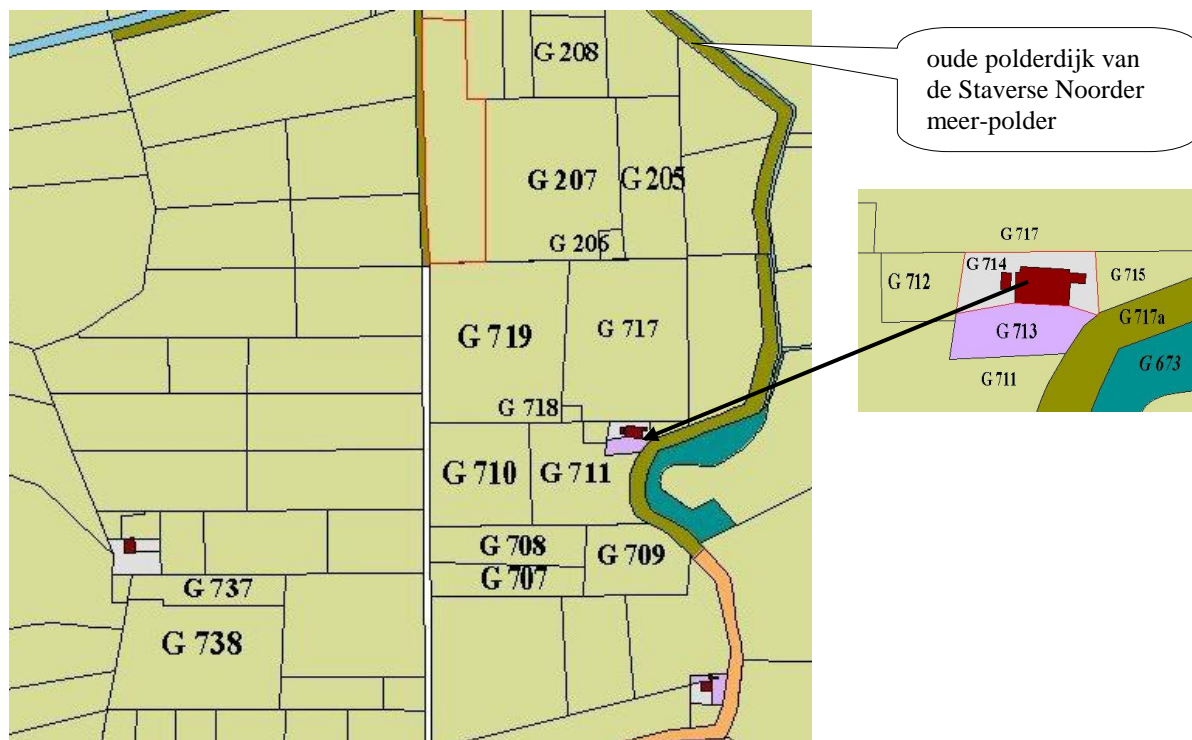
G 202	Jong, Hessel Hessels de	Molkwerum	Weiland	groot: 1.57.70
G 204	idem	idem	idem	1.70.80
G 210	idem	idem	idem	1.81.30
G 211	idem	idem	idem	1.71.20
G 212	idem	idem	Huis en Erf	10.30
G 213	idem	idem	Erf	21.90
G 214	idem	idem	Weiland	15.40
G 215	idem	idem	idem	53.00
G 216	idem	idem	idem	3.07-20
G 217	idem	idem	idem	1.97.10
G 218	idem	idem	idem	1.98.80
G 220	idem	idem	idem	2.60.00
G 720	idem	idem	idem	2.02.70
G 721	idem	idem	idem	2.77.70

Landerijen buiten de Staverse Noorder-meer:

G 193	Jong, Hessel Hessels de,	Molkwerum	Weiland	groot: 48.70
G 196	idem	idem	idem	3.03.40
G 198	idem	idem	idem	1.90.10
G 251	idem	idem	Vergraven land	
G 252	idem	idem	Weiland	2.44.20
G 257	idem	idem	idem	1.41.70
G 258	idem	idem	idem	1.82.70
G 259	idem	idem	idem	5.07.90
G 260	idem	idem	Vergraven grond	77.60

1832: Eigendommen behorende bij de plaats van Cornelis Wopkes **de Roos**

een Zathe in de Noordermeerpolder.



Kadastraal 1832 Sectie G (Molkwerum)

G 205	Roos, Cornelis Wopkes de	Bakker te Stavoren	Weiland	groot: 14.80
G 206	idem	idem	idem	
G 207	idem	idem	idem	4.65.80
G 208	idem	idem	idem	1.40.30
G 707	idem	idem	idem	1.10.00
G 708	idem	idem	idem	1.36.80
G 709	idem	idem	idem	1.54.20
G 710	idem	idem	idem	2.34.30
G 711	idem	idem	idem	2.10.70
G 712	idem	idem	idem	11.50
G 713	idem	idem	Tuin	13.70
G 714	idem	idem	Huis en Erf	16.60
G 715	idem	idem	Weiland	
G 717	idem	idem	idem	4.49.00
G 718	idem	idem	idem	7.20
G 719	idem	idem	idem	4.94.50

Jan Douwes had hier van 1776 tot 1780 in de Meer 61½ pdm, de Erven van Jan ook 61½ pdm tot 1796

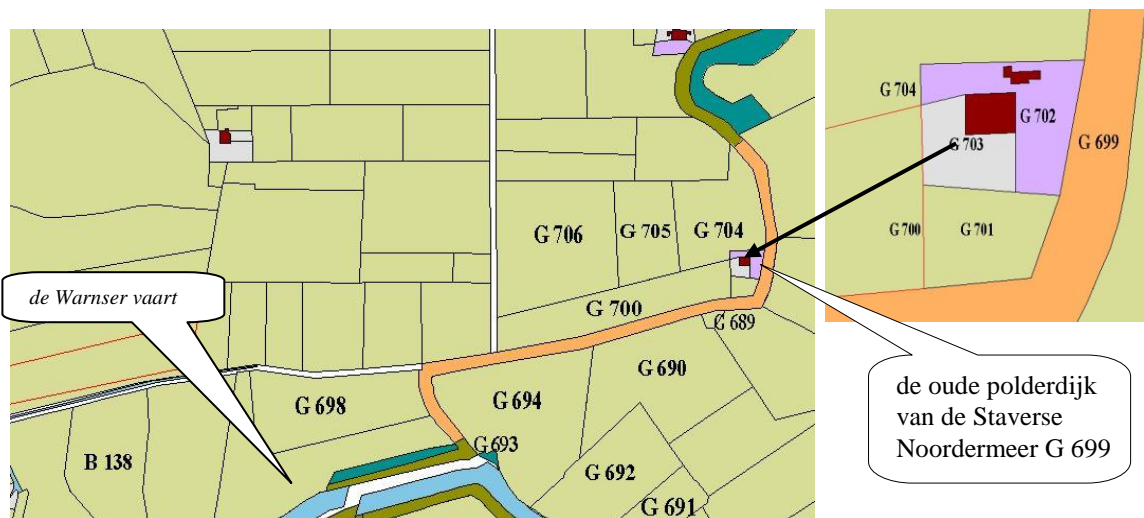
Rinke Jans had hierna van 1796 tot 1813, en daarna zijn weduwe tot 1814, 84½ pdm.

Na de weduwe van Rinke komt **Cornelis de Roos** tot 1832 met deze 84 ½ pdm in de Noordermeer.

In 1863 is Abe Kat eigenaar van deze 84½ pondemaat.

 1832: Kadastrale Eigendommen behorende bij de plaats van **Johannes Jeltjes van Solkema**:

een Zathe in de Noordermeerpolder.



G 234.	Solkema	Johannes Jeltjes van	Landbouwer	Warns	Weiland	2.12.36
G 689.	id.	id	id.	id.	id.	7.30
G 690.	id.	id.	id.	id.	id.	3.94.90
G 691.	id.	id.	id.	id.	id.	1.28.00
G 692.	id.	id.	id.	id.	id.	2.77.10
G 693.	id.	id.	id.	id.	Rietland	4.50
G 94.	id.	id.	id.	id.	Weiland	4.37.30
G 698.	id	id	id.	Warns	id.	3.02.60
G 700.	id	id	id.	id.	Weiland	2.48.30
G 701.	id.	id.	id.	id.	id.	13.70
G 702.	id.	id.	id.	id.	Tuin	13.40
G 703.	id.	id.	id.	id.	Huis en Erf	11.00
G 704.	id.	id.	id.	id.	Weiland	2.10.00
G 705.	id.	id.	id.	id.	id.	1.68.70
G 706.	id.	id.	id.	id.	id.	4.13.60
B 138	Solkema	Johannes Jeltjes van	Landbouwer	Molkwerum	Weiland	####
G 699.	<i>Noordermeerpolder</i>			<i>Molkwerum</i>	<i>"Platte weg"</i>	2.02.20

IN DE ZUIDERMEER.

een Zathe in de Noordermeerpolder.

14-08-**1819**. nr. 55. Proces van provisionele toewijzing. Verkoopster vrouwe Popkje Deonisius Domna wed. Petrus Brunger te Workum.

1. **Een zathe en landen met huis schuur en hieming c.a. onder Scharl in de Stavorensche de Zuidermeer** nr. 17. Daarbij de landen in de zuidoosthoek van gemelde meer tussen de beide middellanen in 14 stukken samen groot 125 pond.en 98 stukken ten zuidwesten van de middellanen samen groot 48 pond. met den eigendom aan dat gedeelte van de laan hetwelk loopt van de Kruisweg zuidwaarts tot aan de dijk bij het hornleger en aan dat gedeelte van de dijk lopende van de sloot van het zgn. oude Kooistuk oost en noordwaarts tot an de Kruisweg, groot 9 pond. belendende aan de publieke vaart – de oude Scharlervaart – de Middellaan en aan de landen van het volgende perceel.

Prov. koper: Jacob Annes Kooiker, landbouwer te Workum voor f 7005.

2. **Een zathe met landen, huis schuur en hieming c.a. in de Zuidermeer onder de jurisdictie van Stavoren** nr. A 47. bestaande uit 10 stukken land, gelegen ten zuidwesten van de beide Middellanen, samen groot 79 pondmet den eigendom aan 5 pond dijk, lopende van de rooijing van de Middenweg west en zuidwaarts tot aan de sloot van het zgn. oude Kooistuk, of tot de scheiding van deze plaats en die nr. 17 in het vorige perceel vermeld, mitsgaders met den eigendom aan de Middenweg lopende van de dijk oostwaarts tot aan de Komsweg. Voorts 6 stukken land gelegen in de noordwesthoek van de meer tussen de Middellanen , samen groot 70 pond. (hieronder een stuk greidland “Het Boskje“ genaamd, groot 10 pond.) Belendende ten oosten aan de landen van nr. 17en ten dele aan de landen van zathe A nr. 46. Ten zuiden aan de oude Scharlervaart en ten westen aan de zeedijksvaart of zover zich aan deze zijde de gerechtigheid uitstrekt. Prov. koper Ynte Sikkens de Boer, landbouwer te Scharl voor f 3015,75.

3. **Een zathe en landen met huis, schuur, hieming c.a.** met een voor weinig jaren nieuw gebouwd, zeer sterk, gerijflijk en modern zomerhuis. Gelegen in de Zuidermeer onder de jurisdictie van Stavoren A nr. 46. Bestaande uit alle de landen, zo vergraven als onvergraven, in de noordoosthoek van gemelde meer tussen de Komsweg en de Middenlaan, met dat gedeelte van de beide lanen zelve binnen welke deze landen gelegen zijn en een gedeelte van de dijk lopende van het hiem oostwaarts langs de Warnservaart tot aan de Komsweg. Samen 14 stukken, groot 91 pond. Verder uit 12 stukken greidland in de noordwesthoek van gemelde meer tussen de beide Middenlanen, samen groot 74¼ pond. Voorts met eigendom aan de weg en reed naar de zeedijk, maar daarentegen bezwaard met het gehele onderhoud van die reed, mitsgaders het vrije gebruik , reed en drift, ten behoeve van de zathen A nr. 17 en A nr. 47 van het Kruidmolenstuk en de landen van de wed. Reinier Pieters en zoon, Gerrit G. Mulder en Siebe Lootsma. Naastgelegen de publieke vaart ten oosten en noorden, de Middenlaan ten zuidenen de landen van de wed. Reinier Pieters en zoon cum dosiis ten westen. Prov. koper Ynte Sikkens Faber, koopman te Kornwerd voor f 8910.

4. **Een turfschuur** staande op de grond en gerechtigheids van perceel 3 welke wordt uitgeveild op afbraak. Prov. koper Hendrik Brunger te Workum voor f 105,75.

1801 Advertentie in de Leeuwarder Courant van ... 1801:

Dren. SIMON COCQ, J. A. WILLINGE, en P. WIERDSMA, zullen op Woensdag den 25 November 1801, te één uur na noen præcys, ten huize van de Castelein *Gabini*, in de Stads Herberg buiten Stavoren, publicq by Strykgeld præsentieren te Verkoopen:
Drie ZATHEN en LANDEN, met HUIZINGEN en SCHUUREN, in de Stavorsche Zuidermeer, wordende de eerste by *Andries Roelofs*, de tweede by *Wybe Hoites*, en de derde by *Hans Fokkes* be-meijerd; de twee eerste op Petry en May 1802, en de laatste 1804 vry van Huuringe; zynde voorst. Meer by Staats Resolutie bevryd van alle Servituten, Lasten en Bezwaarnissen; breeder te zien in de Conditien ter Verkoopinge, welke benevens een Reglement op de toekomstige Administratie te leezen zyn by de Actuarien te Leeuwarden, en te Stavoren by de oud Stads Major *Jouke Hilwerda*, en in voorn. Herberg.

Dren. SIMON COCQ, J.A. WILLINGE, en p. wierdsma, zullen op Woensdag den 25 November 1801, te één uur na noen præcys, ten huize van de Castelein *Gabini*, in de Stads Herberg buiten Stavoren, publicq by Strykgeld præsentieren te Verkoopen:
Drie ZATHEN en LANDEN, met HUIZINGEN en SCHUUREN, in de Stavorsche Zuidermeer wordende de eerste by *Andries Roelofs*, en de tweede by *Wybe Hoites*, en de derde by *Hans Fokkes* be-meijerd; de twee eerste op Petry en May 1802, en de laatste 1804 vry van Huuringe; zynde voorst. Meer by Staats Resolutie bevryd van alle Servituten, Lasten en Bezwaarnissen; breeder te zien in de

een Zathe in de Noordermeerpolder.

Conditien ter Verkoopinge, welke benevens Reglement op de toekomstige Administratie te leezen zyn by de Actuarien te Leeuwarden, en te Stavoren by de oud Stads Major *Jouke Hilwerda*, en in voorn. Herberg.

Wees-boek Staveren (deel 27)

1668 Op huyden den 19 December 1668 hebbe ick Rienck Hendrix, mede Burgemr. mij verfoecht ten huysse van Ike Tytes, herbergier in d'drie Vriesen, ten versoecke van de nagelatene weeskinderen n.l. Thijs en Monte en Olef Thomas om te maacken staat & ontscheydinge soo wel van ons ouders aanbeërf als van ons Beste vader Thijs Alberts nagelatene goederen.
o.a. Noch 27 pdm landts gelegen in de Staverse Suyder bedijckte meer, alle met actien, servituten & gerechtigheden (geschat op 1500 - 0 - 0.)

IN DE STAD.

Notarieel Albarda

Huurcontract d.d. 10-01-1816

Siebe Jacobs Lootsma huurt van Jacob Aukes Lootsma zekere **Zathe en landen** staande en gelegen te Stavoren, waarvan de huizinge en schuure in Wijk A is gequoteerd met nr. 77. Bestaande de landen in 11 ½ pond. bouwland in 2 stukken en 33 pond. greidland gelegen in 7 stukken alsmede de kamp greidland bij het huis aan het Bolwerk leggende en de tuin daarbij behorende.
